



**KČT Krušné hory Sokolov
pořádá**



První jarní vejšlap

v sobotu 29.3.2014

**Začátek výletu v Horním Slavkově, náměstí u panelu Slunce
NS Planetární stezky v 9:50 hod. po příjezdu autobusu
(odjezd ze Sokolova v 9:10).**



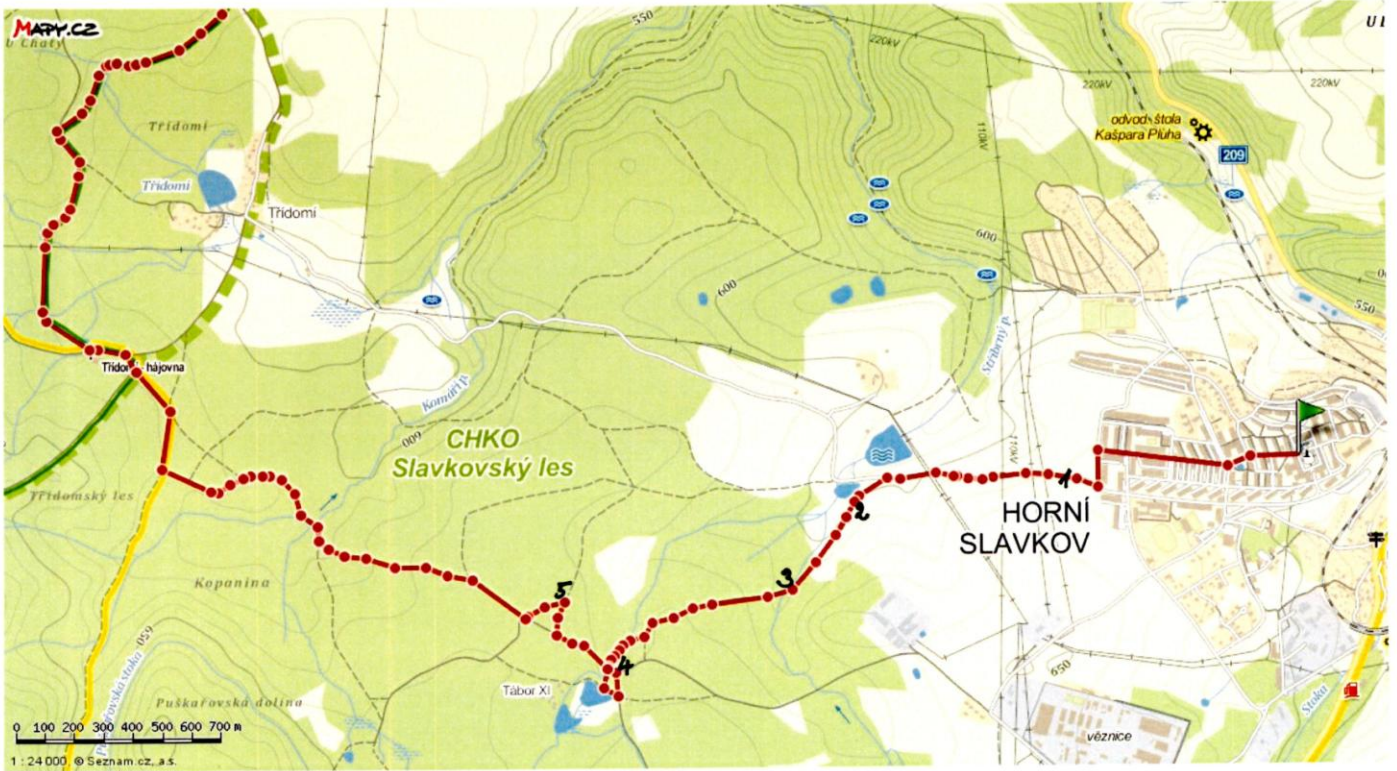
Trasa: Horní Slavkov, náměstí u panelu Slunce NS Planetární stezky - Dlouhou ulicí k zast. č.1 NS Uranová golgota a po této NS až k zast. č. 5 - odtud neznačenou cestou lesem přes Komářův potok k myslivně Třídomí – po zelené přes Nadlesí a Dvory do Lokte (14 km).




Program: Začneme u prvního zastavení Planetární naučné stezky na Hornoslavkovském náměstí. V dlouhé ulici ještě zůstalo několik kamenů s modely planet a textem Na konci Dlouhé ulice odbočíme doleva kolem lesoparku a napojíme se na asfaltku vedoucí do Třídomí. Zde najdeme první panel NS Uranová Golgota. Je značená plastovými směřovkami s názvem NS. Po ní půjdeme až k zastavení č. 4, uděláme malou smyčku k rybníku u „Sedmičky“ a dojdeme k zast. č. 5. Dál vede cesta bez značení přes pěkné údolíčko Komářův potoka (můžete zkusit ve vodě najít ametysty). **Vedená část trasy skončí u myslivny Třídomí**, odkud je možné dojít po zelené TZT do Lokte (14 km) nebo po žluté do Sokolova (19 km)

Vedoucí akce: Ing. Rudolf Tomíček, tel.: 602 354 152

e-mail: tomicek.rudolf@seznam.cz

Informace také na: <http://turiste.turistika.cz/sokolov/>



	Datum	Odkud/Přestup/Kam	Příj.	Odj.	Pozn.	Spoje
9:10	29.3.	Sokolov,,Terminál MHD		9:10	1, 6	  481630 83 © †
		Horní Slavkov,,sídlíště		9:42	4	
<p>Celkový čas 32 min, vzdálenost 18 km, cena 36 Kč Autobusy Karlovy Vary, a.s.; Sokolov; 352 622 280 jede v ©, † </p> <p>Detail spojení Vytisknout Poslat e-mailem Odstranit spojení Přidat do Mých spojení Mapa</p>						