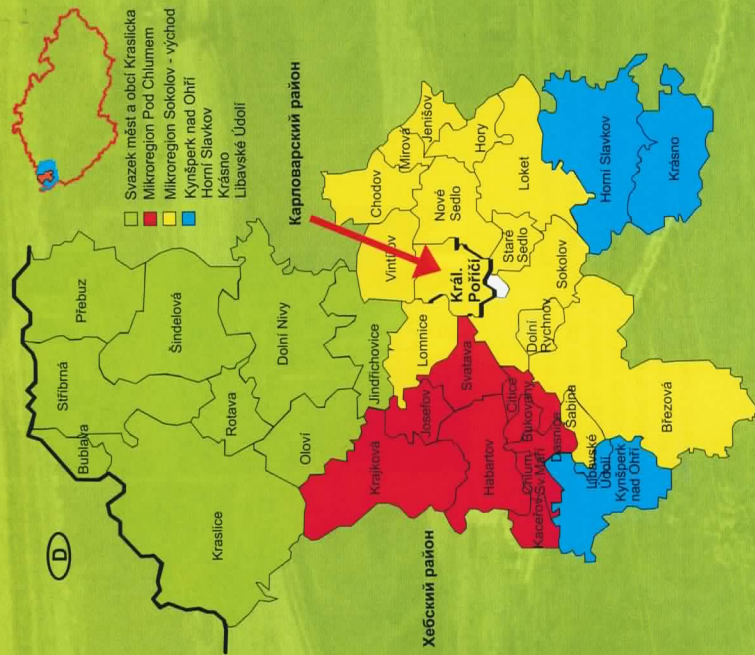




НАУЧНАЯ ДОРОЖКА КРАЛОВЕКЕ ПОРЖИЧИ



МАС Соколовско, О.П.О




Сплавочные бьеры Нам. (площадь) Будователу 656, 356 01 Соколов	www.sokinfo.cz info@mk Sokolov.cz	420 352 324 714
Т.Г. Бржезова - Сплавочные бьеры Нам. (площадь) Мира 230, 357 61 Бржезова	www.mu-brezova.cz info@mu-brezova.cz	420 352 633 510
Сплавочные бьеры Кыншперк М. Горького, 357 51 Кыншперк	www.kynsperk.cz mkskynsperk.info@volny.cz	420 352 324 271
Сплавочные бьеры Ждов Нам. (площадь) Мира 39 357 35 Ждов	www.knihovnachodov.cz info@centrum@mestochodov.cz	420 352 352 260
Сплавочные бьеры Кравлице Т.Г. Масарыка 178, 358 01 Кравлице	www.mk-kraslice.cz info.kraslice@volny.cz	420 352 686 328
Сплавочные бьеры Лохет Т.Г. Масарыка 12/72, 357 33 Лохет	www.lohet.cz info@loket@volny.cz	420 352 684 123
Городской культурный центр Длугога ул. 717, 357 31 Горни Славак	www.muhs Slavkov.cz/mks mks Slavkov@quick.cz	420 352 688 368
С.Б. Усадьба Баржард-Краловске Поржичи	www.statek-bernard.cz info.bernard@seznam.cz	420 352 629 722
Шаветини 135, 357 41 Крал. Поржичи		

Проект:
пропагандистская кампания – За красотами МАС Соколовского района
Для МАС Соколовский район издал АГАкцент © 2010

Продаже не подлежит



12



13



14

12 Фахверковое народное зодчество хевского типа

Фахверковые дома на сельской площади - образец фахверкового народного зодчества хевского типа, типичны богатым украшением своих фронтонов. Здесь мы можем любоваться чистой по стилю зданиями, хотя их построили в разные времена. Основание домов создано балочной конструкцией с колотыми колами. Между них ввязали тростины обернуты соломой и глиной. Таким образом возникла стена, которую потом оштукатурили глиной, побелили или покрасили.

13 Историческое кладбище

Пройдем-ли под железнодорожным виадуком, попадем к кладбищу. Раньше здесь, как и всюду, хоронили людей рядом со стеной костела Св. Кунигунды. В середине XIX века численность населения повышалась и пришлось основать новое кладбище с домиком гробокопателя и покаянной. Местный фарфорный завод повлиял на украшение надгробных камней - их украшали фотографиями на фарфоровых пластинках.

14 Буштеградская дорога

Так называемая Буштеградская дорога, построенная в XIX веке, имела огромное значение для индустриализации Соколовского района. Первоначальная дорога уступила выработке, до наших дней сохранились только небольшие остатки. Внимательный наблюдатель может их обнаружить по дороге к исходному пункту научной дорожки - к усадьбе Бернارد. Последний каменный виадук представляет собой составную часть подъездного пути. После прохождения дорожки можно освежиться на усадьбе Бернард.





Приветствуем вас на научной дорожке Краповске Поржичи, образованной в качестве закрытого туристического округа, отправной пункт которого находится у усадьбы Бернард. Научная дорожка длиной 3,5 км. В сплавочном бюро усадьбы Бернард вы получите план и можете принять участие в интересном соревновании.

1 Усадьба Бернард - центр традиционных ремесел
 Фахверковые здания усадьбы, построенной Бернардом Себомым, директором шахтного общества, превратились в лавки и мастерские, в которых найдете возможность купить оригинальные и рукодельные подарки. Кроме кустарных мастерских с традиционной ручной выработкой можно с экскурсоводом осмотреть и выставку ремесел. Ежегодно на усадьбе проходит 20 культурных и общественных мероприятий на весь день.

2 Шахта Мария
 За валом, отделяющим село Краповске Поржичи от карьера Юрий, находилась шахта Мария, во 2 половине XX века единственная подземная шахта Соколовского района. Вся территория проткана неисчислимыми штреками. В музее горного дела в г. Красно сохранена паровая машина от 1897 г., происходящая из упомянутой шахты. Вид от видовой площадки на Песковом верху в яму шахты произведет глубоков впечатление.



3 Шахтерская архитектура
 Шахтеры, прибывающие в Краповске Поржичи за работой, представляли собой многочисленную группу новых жителей. Село осознано оживленную строительскую деятельность. Вдоль улицы ведущей из исторической деревенской площади вырос целый ряд особняков и вдоль Пестружного пруда построен так называемый шахтерский поселок - многоквартирные дома для шахтеров. Ручкой податля находились магазин, школа, детский сад и баня. Дома реконструированы и составляют уникальный стильный жилой комплекс.



4 Замочек
 Замочек построен в 1909 -1910 г. для семьи директора общества Курта Себома. Эта вилла служила для тех же целей до конца 2 мировой войны. После освобождения села Краповске Поржичи американская армия организовала здесь свой штаб. От 50ых годов прошлого века до 2002 года здесь находилось управление строительского училища. Ныне здесь находится управление муниципалитета и библиотека с общим интернетом. После обеда жителям служит два кегельбана и тренажерный зал.

5 Памятник жертвам 1 мировой войны
 В честь погибших в Первой мировой войне построили в 20 гг. прошлого века памятник, входящий в число самых больших и красивых данного вида памятников. Бронзовые пластики с именами погибших находятся на всех четырех сторонах памятника.

6 Железнодорожный путь
 Село Краповске Поржичи разделено железнодорожным путем, оконечном в 1982 г., в две части. Превьющий путь уступил свое место угледобыче. За селом железная дорога врезается в могучий искусственный каньон. В то же самое время проходили тоннель пражского метро и так не хватало тоннелестроительской мощности. Из-за того решили поступать менее естественным и более дорогим путем глубоких откосов выемки.

7 Дорожка для велосипедистов вдоль реки Огрже
 Остановка проведет нас к карте дорожек для велосипедистов Карловарской области. В 2003 г. построили дорожку вдоль реки Огрже до г. Локет. Отсюда ведет историческая дорога до Карловых Вар. В противоположном направлении против течения реки можно попасть в г. Кыншперк и в г. Хеб, где дорожка соединяется с дорожками в Германии. Научная дорожка вдоль реки Огрже знакомит нас с интересными местами реки и ее окрестности.

8 Река Огрже и кемпинг для водников
 Река Огрже в течение столетий содействовала при формировании истории здешнего края и тот факт повлиял на название села Краповске Поржичи (поржичи = бассейн реки). Судходная длина реки - 242 км, общая 300 км. Русло верховья полно излучин и местами суживается на несколько метров. Средний водоток протекает небольшими долинами Сватовшских скал и удобен именно для начинающих водников. Остальная часть реки протекает уже долиной а в самом конце протекает вширь простирающимися лугами. Кемпинги находятся в соответствующих расстояниях, только в низовом течении их поменьше.

9 Примирительные кресты
 Туристическая маркировка приводит нас по прирусловому валу долины Огрже к костелу Св. Кунигунды. Рядом с костелом находятся примирительные кресты, которые сюда привезли из мест добычания и таким образом спасли от эскаваторов. Каменные кресты воздвинуты в средние века на память какого-то события или связаны с заключением согласительного договора. Объяснения происхождения крестов отличаются друг от друга, но их мифическая тайна нас все таки трогает.

10 Костел Св. Кунигунды
 Костел принадлежит к самым древнейшим достопримечательностям Соколовского района. Первое упоминание о нем относится к 1240 г. Его древнее происхождение докладывает романское окошко, которое обнаружили при реконструкции в 90 годах прошлого века. Алтарь, кафедра, купель и орган в стиле барокко. По-новому костел украшен керамическим вертелом Яна Герака по проекту Антонина Вайнфуртера.

11 Комплекс сельского зодчества
 В селе Краповске Поржичи сохранилась средневековая планировка сельской площади. Почти все нынешние здания происходят из 19 века. Значение они высокими гибкими фронтонами выходящими на площадь и продолговатым планом выходящим во двор. Памятниками считаются три крестьянских двора - дома Но 7, 11 и 32.

