


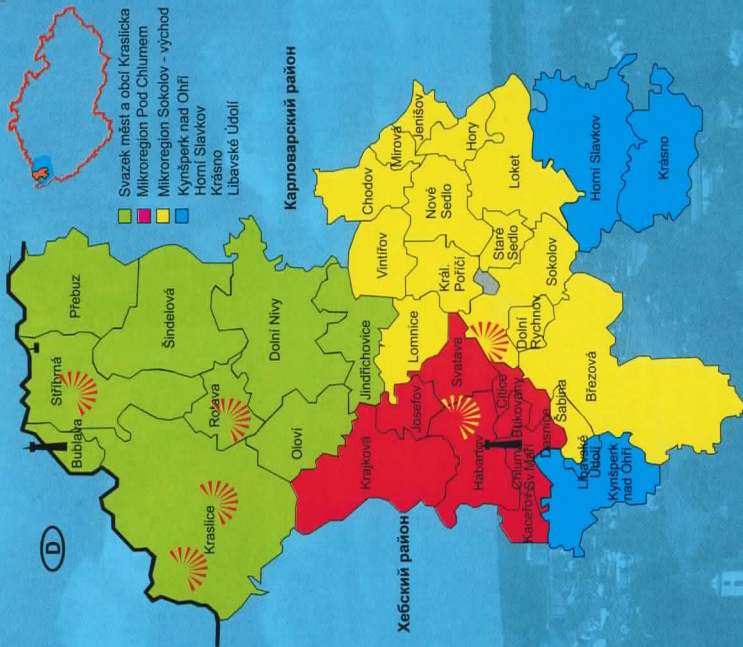


ВИДОВЫЕ ПЛОЩАДКИ И НАБЛЮДАТЕЛЬНЫЕ БАШНИ

СЕВЕРНАЯ ЧАСТЬ СОКОЛОВСКОГО РАЙОНА



МАС СОКОЛОВСКО, О.П.О.



Справочное бюро Нам. (площадь) Будователю 656, 356 01 Соколов	www.sokinfo.cz info@mdisokolov.cz	420 352 324 714
Нам. (площадь) - Справочное бюро Г.У. Бржезова - Мир 230, 357 61 Бржезова	www.mni-brezova.cz info@mni-brezova.cz	420 352 633 510
Справочное бюро Њыжишперк М.Горького, 357 51 Њыжишперк	www.kynsperk.cz mkskynsperk.info@volny.cz	420 352 324 271
Справочное бюро Ходов Нам. (площадь) Мира 39 357 35 Ходов	www.knihovnachodov.cz infocentrum@mestochodov.cz	420 352 352 260
Справочное бюро Кнаслице Т.Г. Масарына 178, 358 01 Кнаслице	www.mk-kraslice.cz info.kraslice@volny.cz	420 352 686 328
Справочное бюро Локет Т.Г. Масарына 12/72, 357 33 Локет	www.loket.cz infotoket@volny.cz	420 352 684 123
Городской культурный центр Длоуга ул. 77, 357 31 Горни Славков Поржичи	www.muhsilavkov.cz/mks mksilavkov@quick.cz	420 352 688 368
СБ. Мэдьяба Бернард, Краловске Поржичи	www.statet-bernard.cz info.bernard@seznam.cz	420 352 629 722
Шалетни 135, 357 41 Крал. Поржичи		

Проект:
пропагандистская кампания – За красотами МАС Соколовского района
Для МАС Соколовский район издана Ат-Акцент © 2010

Продаже не подлежит

ВИДОВЫЕ ПЛОЩАДКИ У ОЗЕРА МЕДАРД

Над будущим озером Медард, возникающим посредством затопления прежней шахты между селами Сватавой, Габртовом и Буковаными, находится несколько видовых площадок. Первую видовую площадку недалеко от г. Габртова назвали МАСак (12), по ассоциации населенных пунктов, которые финансировали строительство. Будущее озеро Медард (13) площадью 500 га станет новой зоной отдыха. Гидро-рекультивация шахты формирует водохранилище, вокруг которого возникают пляжи, гостиницы, дорожки для велосипедистов, даже и порт. По диапозону - это самый большой проект Соколовского угольного общества.




На возвышенной геодезической точке возникла видовая площадка Голова фрауса (14), уникальная тем, что под ее верхушкой сохранился выход на поверхность из пласта Антонин. Перекрытая площадка находится недалеко от г. Букованы, где находится Букованская видовая площадка (15). Здесь возникают дорожки для велосипедистов и туристов общей длиной 40 км. Короткая дорожка проходит рядом с берегом озера. Предполагают, что благодаря высококачественной поверхности дорожки будут пользоваться даже конькобежцы. Дорожки и маршруты в двух местах соединяются с хребтовой дорожкой для велосипедистов Огрже.

В Соколовском районе находятся многие места с замечательным видом, пусть уж вершины Крушных гор, коренные террасы оснащенные ограждением и лестницей, деревянные или каменные беседки на склонах или общедоступные башни костелов или ратушей в некоторых наших городках.

ШПИЧАК

Шпичак - самый высокий пункт Соколовского района (991м.) (1), со скалой на верху и деревянной площадкой на северной стороне. Вершина представляет вид в Раецкую долину и на чешко-немецкое пограничье, но частично ограничен взрослыми деревьями. На западе можно увидеть наблюдательную башню на "Оловеном верху". На Шпичак можно подняться по туристической дорожке из деревни "Стржибрина". Вдоль дорожки находятся интересные каменные формации - каменный городок. У развилки под Шпичаком находится источник питьевой воды Фишера (2).



ОЛОВЯННЫЙ ВЕРХ

Оловянный верх (802 м) (3), более известней под немецким названием Блайберг, возвышается над пограничным селом Бублавою. Турбаза на вершине, включающая босьмитранную, древесинной обшитую башню, высотой 16м (4), служит целью походов. До остекленной видовой площадки поднимаются 74 ступени. На балках под перекрытием обозначены доминирующие точки местности на линии горизонта. Речь идет о самой новой наблюдательной башне в Крушных горах, построенной в 1933 году по плану карловарского архитекта Эрнстбергера. В г.Бублава можно посетить спасательную станцию пострадавших животных (5).





ГОРОДИЩЕ В Г. КРАСЛИЦЕ

До наших дней сохранилось от краслицкого городище, находящегося на скалистом холме называемом Градиште (6), или Замецкий или Домашний холм (715м), только не много. Несмотря на это оно занимает знаменательное место в истории города и стоит посещения. До построения замка во второй половине XIII века стояло на вершине холма деревянное охрпепление Ходов. В XVI веке замок лишился своего значения, развален и стены демонтированы на строение других домов. От замка остались только поперечная канава и малые части стен. Дорога в Городище - это приятная прогулка, в конце которой ожидает вас прекрасный вид на Крушные Горы.


ВЫСОКИЙ КАМЕНЬ

Высокий камень (7) - это интересная зона природы, расположенная на 2,75 га, в полтора км на запад от села Костелни, авляющаяся составной частью заповедника Кузнечные молота Леополяда. Он выглядит словно как руина замка. Скалистые монументы принимающие вид даже 20м высоких башен выдвигаются высоко над окружающий рельеф. На одной из башен построили видовую площадку. Глубоков впечатление оставит в нас вид на Крушные Горы, Славковский лес, Чешский лес, Галштров и Смирчины. Здесь растут многие редкие виды лишайников и других растений. Гора связана с многими преданиями о гномах, дриадах, даже о диком коне с зачарованным рыцарем, владельцем местного замка, который из-за своих преступлений окаменел, в том числе его дружинники.



ОРГАН Г. РОТАВА

Над восточной окраиной города Ротава (8) возвышается обрыв с прекрасным видом и геологической формацией - скалистым органом из базальтовых колон (9). Эта под защитой государства находящаяся формация постепенно стала символом г. Ротавы. Могучая скалистая стена состоит из веернообразно распределенных колон, напоминает на дудки органа. Базальтовые колонны возникли вследствие охлаждения лавы. Если мы поднимемся с левой стороны на вершину вулкана, можем перейти по базальтовому хребту к панорамной видовой площадке на г. Ротаву и Краслицкий район.



ЗЕЛЕНЬНЫЙ ХОЛМ

В 10 км на югозападе от г. Соколова возвышается протяженная голаяя возвышенность, раньше Шероховатый, сейчас Зеленый холм (10). Издали заметен доминирующий костел в селе Хлум Св. Марии Магдалины (11). Сюда подходили паломники к чудотворной Мадонне, в холме высотой 570м в 1903 году построили наблюдательную башню, в следующем году добавили буфет. С тех пор до конца 2-ой мировой войны заботилось о башне местное туристическое общество. После войны коротко принадлежала КЧСТ. В настоящее время дача является особняком и башня недоступна.

