

## VYHLÍDKY U JEZERA MEDARD

Nad budoucím jezerem Medard, které vzniká zaplavováním bývalého dolu mezi Svatavou, Habartovem a Bukovany na Sokolovsku, najdeme několik vyhlídek, které umožní sledovat tvorbu budoucích břehů a pozvolně plnění jezera vodou. První vyhlídka (12) u Habartova dostala jméno MASÁK, podle sružení obcí, které stavbu financovalo. Budoucí pětitset-hektarové jezero Medard (13) se má stát novým rekreačním střediskem regionu. Vodní reaktivace bývalého uheleho dolu vytváří nádrž, kolem níž vznikají pláže, hotely, cyklostezky, ale i přístav. Svým rozsahem se jedná zatím o největší rekultivační projekt Sokolovské uhelné, a. s.

12



13




14



15

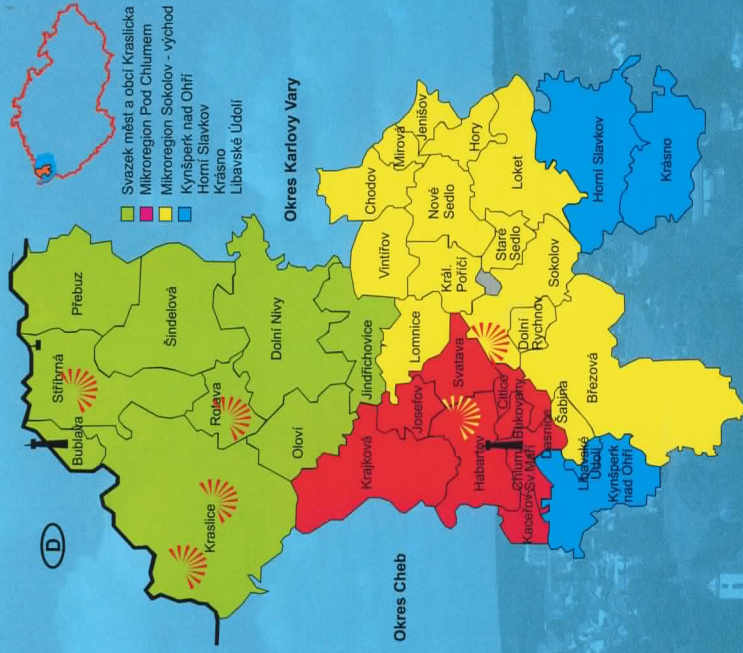


13



Na vyvýšeném zeměměřičském bodu, zachovaném po celou dobu dobové činnosti, vznikla vyhlídka Frausova hlava (14), která je unikátní tím, že pod jejím vrcholkem je zachován výchoz sluje Antonín. Zastřešené posezení najdeme i kousek od Bukovan, kde stojí tzv. Bukovanská vyhlídka (15). Vznikají zde okruhy pro cyklisty a turisty v celkové délce zhruba 40 kilometrů. Malý okruh by měl vést těsně po okraji jezera a do budoucna se počítá s tím, že díky kvalitnímu povrchu jej budou moci využít i bruslaři. Stezky a trasy se ve dvou místech propojují s pátými cyklostezkou Ohře.

## MAS SOKOLOVSKO



Informační centrum

5. května 655, 356 01 Sokolov

[www.sokinfo.cz](http://www.sokinfo.cz)

[info@mdksokolov.cz](mailto:info@mdksokolov.cz)

420 352 324 714

MÚ Březová - Informační centrum

Nám. Míru 230, 357 61 Březová

[www.mu-brezova.cz](http://www.mu-brezova.cz)

[info@mu-brezova.cz](mailto:info@mu-brezova.cz)

420 352 633 510

Informační centrum Kynšperk

M. Gorkého 1/16, 357 51 Kynšperk

[www.kynsperk.cz](http://www.kynsperk.cz)

[mkskynsperk.info@volny.cz](mailto:mkskynsperk.info@volny.cz)

420 352 324 271

Informační centrum Chodov

Nám. Míru 39, 357 35 Chodov

[www.knihovnachodov.cz](http://www.knihovnachodov.cz)

[infocentrum@mestochodov.cz](mailto:infocentrum@mestochodov.cz)

420 352 352 260

Informační centrum Kraslice

T. G. Masaryka 1782, 358 01 Kraslice

[www.mik-kraslice.cz](http://www.mik-kraslice.cz)

[info.kraslice@volny.cz](mailto:info.kraslice@volny.cz)

420 352 686 328

Informační centrum Loket

T. G. Masaryka 12, 357 33 Loket

[www.loket.cz](http://www.loket.cz)

[infoloket@volny.cz](mailto:infoloket@volny.cz)

420 352 684 123

Městské kulturní středisko

Dlouhá 717, 357 31 Horní Slavkov

[www.muhsstavkov.cz/mks](http://www.muhsstavkov.cz/mks)

[mksstavkov@quick.cz](mailto:mksstavkov@quick.cz)

420 352 688 368

IP- Státek Bernardi Kraňovské Poříčí

Šachetní 135, 357 41 Kraňovské Poříčí

[www.statek-bernard.cz](http://www.statek-bernard.cz)

[info.bernard@seznam.cz](mailto:info.bernard@seznam.cz)

420 352 629 722

**Projekt Propagační kampaň – Za krásami MAS Sokolovsko**

Pro MAS Sokolovsko, o. p. s., vydal AGAkcent, s. r. o., © 2010

NEPRODEJNÉ



**V sokolovském regionu existuje řada míst s jedinečným výhledem, ať už jsou to vrcholové partie Krušných hor, skalní vyhlídky opatřené zábradlím a přístupovým schodištěm, dřevěné či zděné altánky ve stráních anebo veřejnosti přístupné kostelní nebo radniční věže v některých našich městech.**


## ŠPIČÁK

Špičák je nejvyšším vrcholem Sokolovska (991 m) (1) s vrcholovou skalkou a dřevěnou vyhlídkou na severní straně. Vrchol skýtá nádherné pohledy do Rájčického údolí a na českoněmecké pohraničí. Vyhlídka je zčásti zastíněna vzrostlým porostem. Západně je možné zahlédnout rozhlednu na Olověném vrchu. Na Špičák dojdeme po turistické trase z obce Stříbrná. Podél cesty jsou zajímavé skladištní útvary – skalní město. U rozcestí pod Špičákem najdeme upravený pramen pitné vody, tzv. Fischerův pramen (2).



## OLOVĚNÝ VRCH

Olověný vrch (802 m), známější pod německým názvem Bleiberg (3), se tyčí nad příhraniční obcí Bublava, která je s německou obcí Klingenthal spojena hraničním přechodem pro pěší. Turistická chata (4) na vrcholku se 16 m vysokou osmibokou rozhlednou, obloženou dřevem, slouží jako výletní restaurace. K zasklené vyhlídce vede celkem 74 schodů. U stropu na trámčích jsou vyznačeny výrazné dominanty krajiny na horizontu. Jedná se o nejmladší vyhlídkovou stavbu v Krušných horách, která byla postavena v roce 1933 podle návrhu karlovarského architekta Ernsta Bergera. V Bublavě můžete navštívit Záchranou stanicí handikapovaných živočichů (5).



## KRASLICKÉ HRADIŠTĚ

Do dnešních dnů se z kraslického hradu na skalnatém vrchu zvaném Hradiště (6), či také Zámecký nebo Domáci vrch (715 m), dochovalo jen málo. Přesto zaujímá významné místo v historii města a stojí určitě za prohlídku. Před vybudováním hradu v 2. polovině 13. století stálo údajně na vrcholu kopce dřevěné strážní opevnění Chodů. V 16. století ztratili hrad význam, byl poničen a zdi byly rozebrány na stavbu domů. Z původního hradu zbyl příčný příkop a malé zbytky zdíva. Cesta na Hradiště je ale příjemnou procházkou, na jejímž konci vás čeká nádherný výhled ze skalního výběžku na část Krušných hor.


## VYSOKÝ KÁMEN

Zajímavá přírodní památka Vysoký kámen (7) se rozkládá na ploše 2,75 ha asi jeden a půl kilometru západně od obce Kostelní a je součástí Přírodního parku Leopoldovy hamry. Zvedá se ze zvlíněné náhorní planiny nad zalesněné okolí a činí dojem hradní zříceniny. Skalní monumenty v podobě několika až dvacetimetrových věží vystupují vysoko nad terén. Na jedné z věží je vybudována vyhlídka. Hluboký dojem ve vás zanechají výhledy na Krušné hory, Slavkovský les, Český les, Halštrov a Smrčiny. Roste zde řada vzácných druhů lišejníků a jiných rostlin. Hora je opředená mnoha bájemi. Mluví se o skřítcích, divoženkách a o divokém koni se zakletým rytířem, který zde měl hrad a pro své zločiny zkameněl i se svými divokými jezdci.



## ROTAVSKÉ VARHANY

Nad východním okrajem Rotavy (8) se vypíná strmé návrší s nádherným výhledem a geologickou rezervací – skalními varhanami z čedičových sloupů (9). Tato státem chráněná přírodní památka je turisty hojně navštěvovaná a postupně se stala symbolem Rotavy. Mohutná skalní stěna se skládá z dvanáct metrů vysokých, vějířovitě rozložených hranolů, které skutečně připomínají varhanní píšťaly. Čedičové sloupce vznikly v důsledku chladnutí lávy. Když vystoupáme z levé strany na vrcholek sopky můžeme přejít po čedičovém hřebenu k panoramatické vyhlídce na Rotavu a Kraslicko.



## ZELENÝ VRCH

Přibližně 10 km jihozápadně od Sokolova se vypíná dřívě Drsný, dnes Zelený vrch. Je to protáhlé nezalesněné návrší se zdaleka viditelnou domnínanou kostela v Chlumu Svaté Maří (11), do kterého přicházeli poutníci ze záračnou soškou Panny Marie. Na 570 m vysokém vrchu byla roku 1903 vybudována rozhledna (10), která byla o rok později doplněna chatou s občerstvením. Stavba klasické cihlové věže počala roku 1903 a k jejím otevření došlo na jaře roku následujícího. Od té doby až do konce 2. světové války se o ni staral místní turistický spolek. Po válce patřila krátce KČT. Chata dnes slouží jako rodinný domek a rozhledna je nepřístupná.