

КРАСНЕНСКИЙ ТОРФЯНИК

Красненский торфяник (10) - самый большой торфяник Славковского леса. Территория занимает верховой торф называемый В Борках недалеко от села Чиста, опущку торфа и подтопленные ельники, осушаемые Комариним ручем. В жизнь торфяника вступил человек и начал заготавливать торф на нескольких десятках гектаров. Таким образом расширил водной баланс торфяника и почти его уничтожил. В 90 г. заготовка торфа прекращена и с тех пор постепенно и медленно обновляются естественные функции. Место богато редкими и заповедными видами растений.



10



10

ПАМЯТНИК ЗАМУЧЕННЫМ ЖЕНЩИНАМ

22 апреля 1945 г. отправилась из концлагеря в Сватаве колонна истощенных женщин в смертный поход до г. Противин. Замученных от голода и от суровых надзирательниц женщин оставил староста села Чиста спать при морозе на улице. Двенадцать из них морозную ночь не пережило. На память их страдания и крутой смерти построили на маршруте памятник. В 2004 г. памятник реконструирован и на месте похоронения женщин в 1946 г. осталась мемориальная доска и 12 камней как символ 12 погибших (11). На площади г. Красно, административного центра, открыт памятник (12).

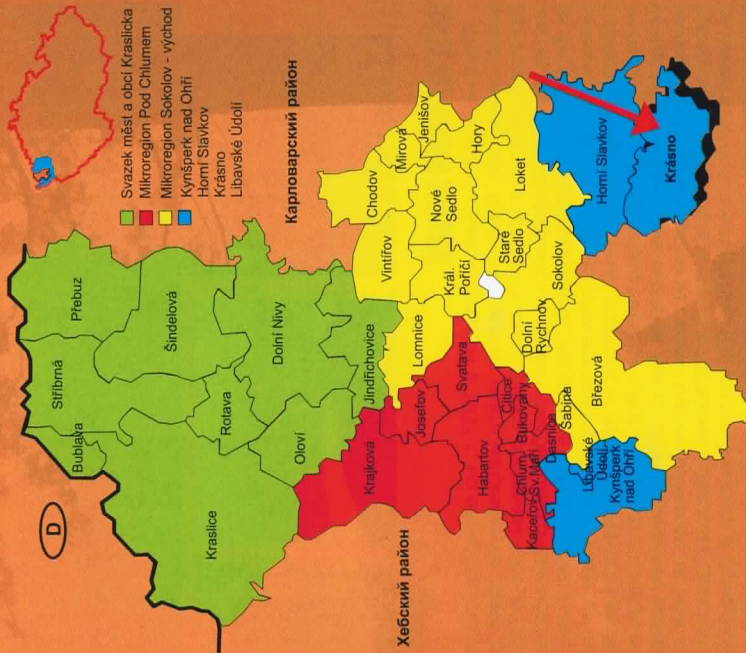


11



12

МАС СОКОЛОВСКО, О.П.О



Svazek měst a obcí Kraslicka
Mikroregion Pod Chlumem
Mikroregion Sokolov - východ
Kynšperk nad Ohří
Horní Slavkov
Krasno
Lbavské Údolí

Карловарский район

Хебский район

Справочное бюро Нам. (площадь) Будователю 656, 356 01 Соколов	www.sokinfo.cz info@mdksokolov.cz	420 352 324 714
ТВ Бржезавца - Справочное бюро Нам. (площадь) Мира 230, 357 61 Бржезавца	www.mu-brzeza.cz info@mu-brzeza.cz	420 352 633 510
Справочное бюро Кыншперк М.Г Горького, 357 61 Кыншперк	www.kynsperk.cz mkskynsperk.info@volny.cz	420 352 324 271
Справочное бюро Кодош Нам. (площадь) Мира 39 357 35 Кодош	www.kmhovnachodov.cz infocentrum@mestochodov.cz	420 352 352 260
Справочное бюро Краслице Т. Г. Масарьна 118, 358 01 Краслице	www.mk-kraslice.cz info.kraslice@volny.cz	420 352 686 328
Справочное бюро Локет Т. Г. Масарьна 12, 72, 357 33 Локет	www.loket.cz infotoket@volny.cz	420 352 684 123
Городской культурный центр Длуга ул. 77, 357 31 Горни Славнов	www.muhsilavkov.cz/mks mksilavkov@quick.cz	420 352 686 368
Съездья Бернард, Краслице Поржичи Шахетни 135, 357 41 Крап. Поржичи	www.statet-bernard.cz info.bernard@seznam.cz	420 352 629 722

Проект:
пропагандистская кампания – За красотами MAS Соколовского района
Для MAS Соколовский район издал АГ-Акцент © 2010

Продаже не подлежит



ГОРОД КРАСНО



Город Красно (нем. Шенфельд) возник на месте шахтерского поселка Драй Линдэн (три липы). В 1355 г. присвоены горные свободы для шахт и промывки олова. Начало XVI века - период самого большого подъема города. На основе Грамоты Фердинанда I от 1 сентября 1547 город стал свободным королевским горным городом с городским гербом и правом накладывать красную сургучную печать. В течение тридцатилетней войны началась укладка добычи олова и оловянного дела. В 1848 г. пожар уничтожил большую часть домов и все достопримечательности. Один неповрежденный рубленый дом (1) до сих пор используется. После войны количество жителей уменьшилось на одну четверть и количество домов на одну треть довоенного количества. В XX веке здесь добывали кроме олова также вольфрамовую и урановую руду, шпат добывают до сих пор.



Старинный готический костел Св. Екатерины (2) с времен Карла IV после пожара перестроен в псевдороманском стиле. На строику органа и костельной башни внес вклад также император Рудольф II. Город Красно стал знаменательным святым местом благодаря фигурке Матери Божьей, вырезанной в 1677 г. местным резчиком из сложенной липовой ветки (2). Над костелом на закрытом кладбище находится средневековая колокольня (3) и в стене сохранился ренессансовый нагробный камень. Ратуша в стиле классицизма (4) гордится готическим порталом с начала XVI века. На верхней площади находится барочная скульптурная группа Св. Троицы из 1806 г. Перед г. Красно, рядом с "Долгим водостоком" стоит часовенка Пресвятой Девы Марии из XVIII века (5). На дороге в Горни Славков стоял примирительный каменный крест, к которому относится примирительный договор из 1513 года, сохраняемый в архиве г. Горни Славков. В 1996 году камень перенесли в г. Красно.

ВИДОВАЯ БАШНЯ КРАСНО

Наблюдательная башня (6) на Красненском холме высотой 25 м, на видовой террасу поднимается 120 ступеней. Благодаря внешней спиральнообразной лестнице окружающей башню стала самой удивительной постройкой среди чешских башен. Говорят, на ее авторов вдохновили минералы в Самаре. Первые посетители поднимались на башню в 1935 г. Рядом с ней находился ресторан. В 1997 г. башню полностью реконструировали. От наблюдательной террасы можно увидеть холмы Крушных гор, Доуповских верхов, Тепельской возвышенности или Славковского леса.





ШАХТЕРСКИЙ МУЗЕЙ

Первый музей в г. Красно основан в 1937 г., но его коллекции после войны расхватали. Одну часть можно найти например на замке Локет. Действующий музей Красно (7) являющийся составной частью Областного музея Соколов, находится на территории бывшего оловянного карьера Вилем, в котором сохранились мастерские, швейцарская, копер, машинное здание, здания рудообогатительного цеха и одна из самых старших трансформационных подстанций на нашей территории. Музей вновь открыт в 1998 г. и представляет собой музей под открытым небом на территории нескольких гектаров. Перед главным зданием находится паровая подъемная машина из шахты "Мария Майерова" от 1897 г. из г. Краповске Поржици. Здесь также представлен рельсовый транспорт. Рельсовым полотном с междулучьем 900 мм пользуются в карьерах Соколовского бассейна, полотном с междулучьем 600 мм пользуются при подземной выработке в Славковском бассейне. В будущем время компания соединят с самым драгоценным шахтерским памятником района - шахтой Ероным в селе Чиста.



ШАХТА ЕРОНЫМ

Шахта Ероным (8) находится недалеко от бывшего села Чиста (нем. Литрбахы), недалеко от дороги из г. Красно до села Подстраня. Подземная разработка олова началась в начале XVI века, промывание в окрестности относится уже к XIV веку. Промывные места опустели в 1581 году, когда они уже истощены и олово добывали только в шахтах. Шахта не добилась таких успехов как шахты в Горном Славкове, но благодаря сохранению в подлинном состоянии шахта принадлежит к самым выдающимся памятникам техники в Европе, по просторности не существует соответственная шахта даже в саксонских оловянных районах. Некоторые камеры длиной 30, шириной 10 и высотой 8 метров. В камерах сохранены следы способа добычи "огнем" и на них очевиден способ работы - киркой и молотком. В стенах вырублены куклы для рудничных лампочек.



ДОЛГИЙ ВОДОСТОК

Под башней, на южном и северном склоне холма, сохранено русло Долгого водостока - флотсрабна (9) из XVI века - искусственного канала служащего для сплава и водоснабжения шахты. В 2003 г. Министерство культуры провозгласило "Долгий водосток с Кладским и Новым прудами" культурным памятником. Долгий водосток вытекает из пруда под селом Кладска и протекает через Красно и Горни Славков. Перед г. Локет впадает с правой стороны в реку Огрже. По пути берет воду от ручей и шахтных прудов. Углубление и мощение русла и устройство упорной насыпи проходило в 1530 - 1536 гг. Общая длина водостока - 24 км, построено над ним 35 мостов и 13 шлюзовых затворов для прохода воды до отдельных лотков. В свое время Долгий водосток не нашел себе равного по привведению и длине в средней Европе. Значение Долгого водостока постепенно уменьшивалось, разработка олова сокращалась и в результате человека негативно повлияло на состояние сооружения. В настоящее время Долгий водосток является популярной туристической целью.

