

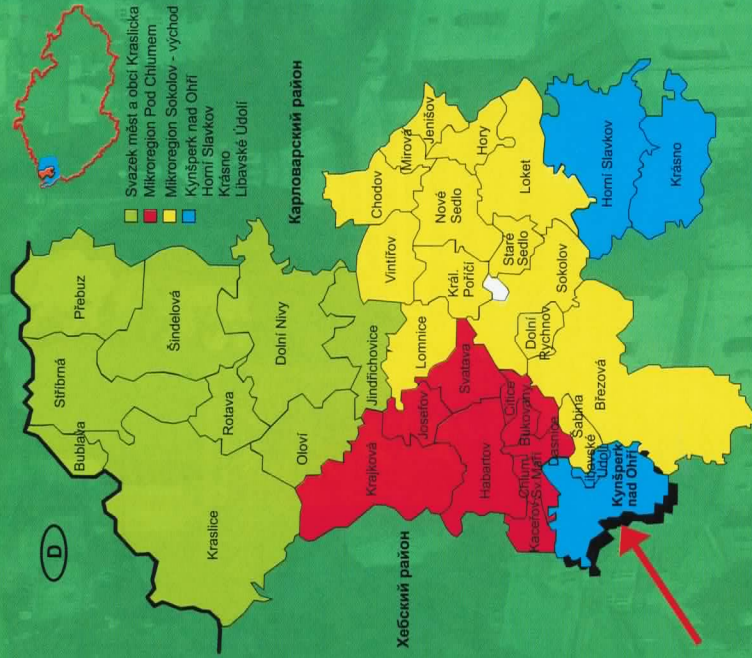
## РЕКА ОГРЖЕ

Огрже – любимая река рыбаков, а также водников (14). Одним из самых значительных мест является город Кыншперк и его самый большой и самый оборудованный кемпинг на реке. К основному оборудованию принадлежат теплые души и туалеты, мастерская - ремонт, буфет и прокат весельных, надувных и распашных лодок. Безупрочной местной замечательностью является уникальный деревянный пешеходный мостик (15) по которому идет также дорожка для велосипедистов. Длинной 63 м он второй по продолжительности деревянный мостик в республике. Раньше здесь находились железобетонный мостик, рядом с которым стоял домик для взимания сбора за право проезда. Этот мостик возмещен и обеспечивает соединение между центром города и вокзалом. Через город проходит дорожка для велосипедистов, которая идет против течения реки Огрже в г. Хеб, или вниз по реке в Соколов и Карловы Вары. Другой достопримечательностью на реке Огрже является затвор с пропуском для рыбы. Такие пропуски строят из-за прирожденной миграции перелетающей рыбы. Эти рыбы перемещаются в места, чтобы окладывать икру. Этими местами являются реки и речки, в которых достаточно кислородоносная, неглубокая, чистая проточная вода.



Для туристов предоставляет окрестность г. Кыншперк-на-Огрже (16) замечательные условия. Город находится в холмистой местности на северозападной окраине заповедника Славковские леса, недалеко от известнейших курортов Западной Чехии. Местоположение предназначает туристическое значение Кыншперка-на-Огрже как исходного пункта для походов во все стороны света. Убедитесь сами...

## МАС СОКОЛОВСКО, О.П.О




Сплавочное Бюро Нам. (площадь) Будователю 656, 356 01 Соколов	<a href="http://www.sokinfo.cz">www.sokinfo.cz</a> <a href="mailto:info@mlksokolov.cz">info@mlksokolov.cz</a>	420 352 324 714
Г/В Бржезлова - Сплавочное Бюро Нам. (площадь) Мира 230, 357 61 Бржезлова	<a href="http://www.mu-brzozova.cz">www.mu-brzozova.cz</a> <a href="mailto:info@mu-brzozova.cz">info@mu-brzozova.cz</a>	420 352 633 510
Сплавочное Бюро Кыншперк М.Гольного, 357 51 Кыншперк	<a href="http://www.kynsperk.cz">www.kynsperk.cz</a> <a href="mailto:mkskynsperk.info@volny.cz">mkskynsperk.info@volny.cz</a>	420 352 324 271
Сплавочное Бюро Ходов Нам. (площадь) Мира 39 357 35 Ходов	<a href="http://www.lnibovmachodov.cz">www.lnibovmachodov.cz</a> <a href="mailto:info@centrum@mestochodov.cz">info@centrum@mestochodov.cz</a>	420 352 352 260
Сплавочное Бюро Крассице Т.Г. Масарька 176, 358 01 Крассице	<a href="http://www.mk-kraslice.cz">www.mk-kraslice.cz</a> <a href="mailto:info.kraslice@volny.cz">info.kraslice@volny.cz</a>	420 352 686 328
Сплавочное Бюро Локет Т.Г. Масарька 12/72, 357 33 Локет	<a href="http://www.loket.cz">www.loket.cz</a> <a href="mailto:info@loket@volny.cz">info@loket@volny.cz</a>	420 352 684 123
Городской вуль турный центр Дрота ул. 711, 357 31 Горни Славков	<a href="http://www.muhsilavkov.cz/mks">www.muhsilavkov.cz/mks</a> <a href="mailto:mks@silavkov@quick.cz">mks@silavkov@quick.cz</a>	420 352 688 368
С/Б Усадьба Бернард Храповске Поржици Шаетни 135, 357 41 Крап. Поржици	<a href="http://www.statek-bernard.cz">www.statek-bernard.cz</a> <a href="mailto:info.bernard@seznam.cz">info.bernard@seznam.cz</a>	420 352 629 722

Проект:  
пропагандистская кампания – За красотами МАС Соколовского района  
Для МАС Соколовский район издал АГАкцент © 2010

Продаже не подлежит

# ГОРОД КЫНШПЕРК НА ОГРЖЕ




Региональная операционная программа НУТС Северозапад  
Финансировано Евросейским фондом регионального развития  
"Мечты воплощаются в жизнь"

[www.muhsilavkov.cz](http://www.muhsilavkov.cz)

[www.vltava.eu](http://www.vltava.eu)

## ГОРОД КЫНШПЕРК - НА - ОГРЖЕ

Кыншперк (1) - спокойный город с пятью тысячами жителей. Его местоположение и хорошая доступность транспортом предупреждают его для туристических и оздоровительных действий. Первым письменным упоминанием является уставная грамота короля Вацлава I, самая старшая уставная грамота в ЧР. В 1232 году король Вацлав предоставил монастырю пре-мостратов в г. Доксаны право на основание города с ежегодной ярмаркой на месте называемом "Кунингсберн". Местная королевская пограничная крепость стала защитным пунктом на границе Седлецкой и Хевской областей. В 1364 году Карел IV предоставил городу Кыншперк право на построение городского вала. В 1537 г. Фердинанд I прибавил право укрепить город каменным валом. Этот каменный вал сохранился на некоторых местах до сих пор, прежде всего на южной стороне исторического центра города. Город подвергнут многим изменениям, успевал войны, пожары, беду вследствие того, как действия в Чешском королевстве повлияли на город.



2

## ЗАМОК НА ЗАМЕЦКОМ ВЕРХУ

На холме Замецкий верх (2) стоял менее просторный замок, представляющий тип замкового здания, называемого "Гаусберн". Такой замок образован основными кирпичными корпусом, соединяющим в себе оборонное и жилое назначение, замкнутым стенами и дополненным как правило еще валами и канавами. Замок служил базой для административной и оборонной службе чешскому королю. Первоначальное название Конингсберн сложено из слов "кони" (ч. Король) и берг (ч. Гора), значит Королева Гора. Археологическим обследованием обнаружено, что укрепление в форме квадрата с четырьмя башнями в углах. Замок с 1603-го года опустел. Стены почти расхвачены в качестве источника строительного материала для городских домов.

## ДВОРЕЦ

Так как уничтоженный кыншперский замок не соответствовал требованиям дворян, решили последующие владельцы фам. Меттерних построить в городе новый дворец. Таким стал дом номер 1 (3), построен в 1586 году. Пространное простое двухэтажное барочное здание подходило своим характером остальной застройке в городе. До сих пор сохранился над входом герб ф. Меттерних. Здание тогда не служило ратушей, а дворцом. С 1836 года до середины XX века служило здание ратушей. Поэтому эта достопримечательность известна под названием городская ратуша и дворец.



4



5



## КОСТЕЛ ВОЗНЕСЕНИЯ ДЕВЫ МАРИИ

Костел (4) находится на месте средневекового костела св. Кунигунды. С начала исполнял важную роль центра здешной церковной администрации и служил приходским костелом. Из оборудования старого костела употребили в новом костеле только некоторые части, среди которых выделяется скульптура Мадонны от конца XIII века. До сих пор в южной стене костела встроены камни с летоисчислением 1543, которые припоминал о восстановлении старого костела при владельстве фамилии Шлик. Дом приходского священника от первой половины 18 века образует живописный контрапункт строеному зданию собора. Прямный приходский сад стал городским парком. Рядом с костелом находится молельня Оливетской горы (5) и перед приходским домом барочная скульптура Марии Иммакулаты (6) от 1713 года.



8




9

## ОСТАЛЬНЫЕ ДОСТОПРИМЕЧАТЕЛЬНОСТИ ГОРОДА

Евангелический костел Спасителя (7) на северной окраине внутренне-го города построен в 1904 - 1905 годах. Попадете-ли вы в костел, вы увидите никакого органа. Этот инструмент встроен таким образом, что его просто не увидишь. Орган прежде служил в театре г. Ваймар, где директором в то время работал Франц Лист. На нем играл не только сам Лист, а даже Иоганн Вольфганг Гете. На Площади Мира находится колонна Троицы (8) от 1700 г., кажется произведение Вилема Фельснера из г. Хеб, напоминающее об эпидемии чумы к концу XVII века. На площади находится также фонтан со скульптурой Св. Флориану (9) от 1897 года. С помощью этой скульптуры хотели наши предки защищать город от пожаров после того, как один большой пожар захватил город в 1706 году. От укрепления города сохранились городские ворота (10) от XVI века. Они являются составной частью двухэтажного здания, в котором до 1949 года находилось ателье художника Фрица Ледерера. Соседнее здание служило еврейским молитвенным домом. Еврейское кладбище (11), находящееся на северном обрыве замкового холма основано во то время, когда замок уже не выполнял защитное задание. Кладбище с более чем сто уникальных надгробных камней считали защищенным архитектурным памятником еще до второй мировой войны. Последним здесь похоронен в 1949 году Ф. Ледерер.



10



12



13

Памятником культуры является Кыншперский вертел, который можно посмотреть в предрожденское время в католическом костеле. Коллекция 70 уникальных фигур вырезанных из дерева и одетых в платье из ткани является произведением нескольких поколений кыншперских резчиков. Над ним работали с 1680 до 1995 года. Самое большое нарастание строительства произошло к концу XVIII до половины XIX века. Уже тогда Кыншперк известен художественным столярством и производством игрушек. В 1873 году основали столярский техникум. В 1900 году решили построить на открытом пространстве к востоку от приходского костела новое здание школы, сейчас называемое "Старая школа" (12) и 15 ноября 1902 года начались занятия. В дальнейшем строительская деятельность сосредоточилась прежде всего на реконструкции. Только в 70 годы XX века начали строить жилые микрорайоны и расширять город. На старой окраине города сохранились до сих пор только остатки фахверковых домов. (13)