

## ŘEKA OHŘÍ

Stranou městského centra protéká řeka Ohře, která je oblíbenou řekou rybářů, ale také vodáků (14). Jedním z nejvýznamnějších míst, kam ročně směřují tisíce vodáků, je město Kynšperk a jeho největší a nejvybavenější kemp na řece Ohři. Mezi standardní vybavení patří teplé sprchy a splachovací WC, dílna na opravy, občerstvení a půjčovna lodí, raftů a kajaků.

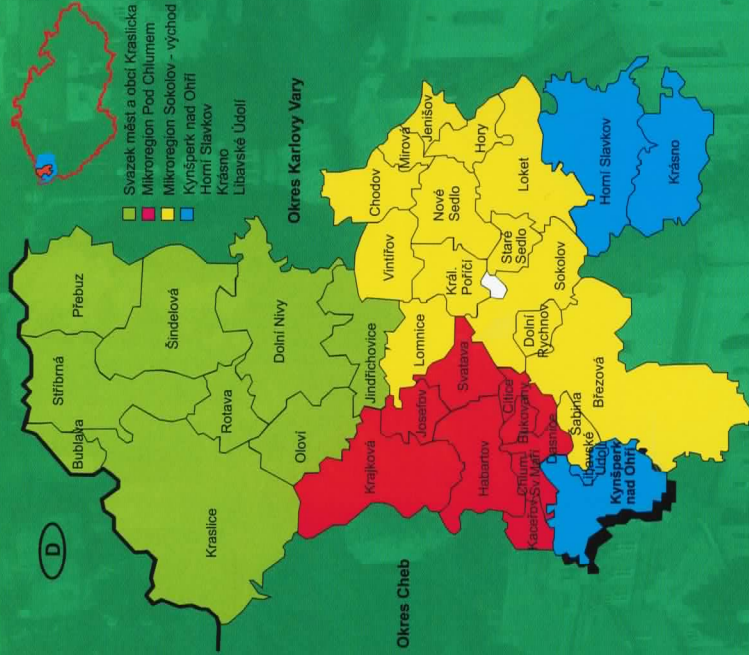
Nespornou zřejší zajímavostí je unikátní dřevěná lávka (15) pro pěší přes řeku Ohři, po které vede i cyklotrasa. Se svými třiašedesáti metry je druhou nejdelší dřevěnou lávkou v republice. Původně tu bývala železobetonová, a níž stával i domek k vybírání mýta. Byla nesmyslně zničena v roce 1945. V roce 1947 ji nahradila dřevěná lávka, která však byla rovněž zničena, a to v roce 1950. Ta byla obnovena a obstarává spojení mezi sídlem města a nádražím. Místem prochází cyklostezka, která vede proti proudu řeky Ohře do Chebu, nebo po proudu do Sokolova a Karlových Varů.

Další zajímavostí na Ohři je jez s rybím přechodem. Rybí přechody se budují z důvodu přirozené migrace tažných ryb. Tažné ryby se přemisťují naklástříky do míst, která mají puvodě zakódovaná. Jsou to řeky i vedlejší přítoky, které mají dostatečně prokysličenou, mělkou, čistou proudnou vodu.



Turistům nabízí i okolí města Kynšperk nad Ohří ius výborné podmínky. Město leží ve zvlněné krajině při severozápadním okraji chráněné krajinné oblasti Slavkovský les, v trojúhelníku nejznámějších západočeských lázní. Jeho poloha určuje do značné míry turistický význam Kynšperka nad Ohří jako výchozího bodu pro výlety na všechny světové strany. Přesvědčte se sami!

## MAS SOKOLOVSKO



- Svazek měst a obcí Kraslicka
- Mikroregion Pod Chlumem
- Mikroregion Sokolov – východ
- Kynšperk nad Ohří
- Horní Slavkov
- Krasno
- Libavské údolí

<b>Informační centrum</b> 5. května 655, 356 01 Sokolov	<a href="http://www.sokinfo.cz">www.sokinfo.cz</a> <a href="mailto:info@mdis.sokolov.cz">info@mdis.sokolov.cz</a>	<b>420 352 324 714</b>
<b>MÚ Brezová – Informační centrum</b> Mám. Míru 230, 357 61 Brezová	<a href="http://www.mu-brezova.cz">www.mu-brezova.cz</a> <a href="mailto:info@mu-brezova.cz">info@mu-brezova.cz</a>	<b>420 352 633 510</b>
<b>Informační centrum Kynšperk</b> M. Gorkého 1/16, 357 51 Kynšperk	<a href="http://www.kynšperk.cz">www.kynšperk.cz</a> <a href="mailto:mks.kynšperk.info@volny.cz">mks.kynšperk.info@volny.cz</a>	<b>420 352 324 271</b>
<b>Informační centrum Chodov</b> Mám. Míru 39, 357 35 Chodov	<a href="http://www.knihovnachodov.cz">www.knihovnachodov.cz</a> <a href="mailto:info@centrum@mestochodov.cz">info@centrum@mestochodov.cz</a>	<b>420 352 352 260</b>
<b>Informační centrum Kraslice</b> T. G. Masaryka 1782, 358 01 Kraslice	<a href="http://www.mk-kraslice.cz">www.mk-kraslice.cz</a> <a href="mailto:info.krasslice@volny.cz">info.krasslice@volny.cz</a>	<b>420 352 686 328</b>
<b>Informační centrum Loket</b> T. G. Masaryka 12, 357 33 Loket	<a href="http://www.loket.cz">www.loket.cz</a> <a href="mailto:info.loket@volny.cz">info.loket@volny.cz</a>	<b>420 352 684 123</b>
<b>Městské kulturní středisko – Informační středisko</b> Dlouhá 717, 357 31 Horní Slavkov	<a href="http://www.mhslavkov.cz/mks">www.mhslavkov.cz/mks</a> <a href="mailto:mks.hslavkov@quint.cz">mks.hslavkov@quint.cz</a>	<b>420 352 686 366</b>
<b>IC Státek Bernardi Královské Poříčí – Informační středisko</b> Šachetní 135, 357 41 Královské Poříčí	<a href="http://www.statek-bernardi.cz">www.statek-bernardi.cz</a> <a href="mailto:info.bernardi@seznam.cz">info.bernardi@seznam.cz</a>	<b>420 352 629 722</b>

## Projekt Propagační kampaň – Za krásami MAS Sokolovsko

Pro MAS Sokolovsko, o. p. s., vydal AgAkcent, s. r. o., © 2010

NEPRODEJNÉ



Regionální operační program regionu soudržnosti Severozápad  
Podporováno z Evropského fondu pro regionální rozvoj  
„Vše přestane být snem“

[www.mis.severozapad.cz](http://www.mis.severozapad.cz)

[www.europa.eu](http://www.europa.eu)


# MĚSTO KYNŠPERK NAD OHŘÍ



Za krásami Sokolovska

## MĚSTO KYNSPERK NAD OHŘÍ

Kynšperk (1) je klidným městem s pěti tisíci obyvateli. Jeho poloha a dobrá dopravní dostupnost jej předurčuje zejména pro turistické a rekreační aktivity. První písemnou zmínkou je zakládací listina města vydaná králem Václavem I. a je nejstarší dochovanou zakládací listinou města v ČR. Roku 1232 udělil král premonstrátskému klášteru v Doksaněch právo založit město s výročním trhem v místě zvaném Cuningberch. Místní královský pohraniční hrad byl opěrným bodem na hranici Sedlecka s Chebskem. V roce 1364 udělil Karel IV. Kynšperku loketské městské právo, zvláště právo vydávat hradby. Roku 1537 pak Ferdinand I. přidal městu právo opevnit se kamennou hradbou. Tato kamenná hradba se v některých úsecích dochovala dodnes, především na jižní straně historického jádra města. Město prodělato mnoho změn, trpělo válkami, požáry a bídou, podle toho, jak se měnili majitelé panství a jak události v českém království doléhaly na město.



2

## HRAD NA ZÁMECKÉM VRCHU

Na vrcholku Zámeckého vrchu (2) stál patrně méně rozlehlý hrad, který pravděpodobně představoval typ hradní stavby označovaný jako hauberg, který obvykle tvoří ústřední zděný blok kombinující v sobě obrannou i obytnou funkci, kterou zvyšuje uzavření za hradbou pravidelně ještě doplněnou valy a příkopy. Měl sloužit jako základna pro správu a brannou moc ve službách českého krále. Původní pojmenování Kohnsberg je místní název složený ze slov König (král) a Berg (hora) a významu Králova Hora. Archeologický výzkum potvrdil, že opevnění mělo téměř čtvercový obvod se čtyřmi narožními věžemi. Hrad byl od roku 1603 zpustlý. Za třicetileté války byl několikrát poškozen a zůstal opuštěn. Zdivo bylo téměř rozebráno jako zdroj stavebního materiálu pro městské domy.

## PANSKÝ DŮM

Poškozený kynšperský hrad již nespĺňoval požadavky panstva, a tak se pozdější majitelé Metterlichové rozhodli vybudovat ve městě nový vrchnostenský objekt. K tomu využili dům čp. 1 (3), který byl postaven v roce 1586. Rozlehlá jednoduška patřová barokně přestavěná budova zapadala svým charakterem do ostatní městské zástavby. Dodnes se nad vstupem zachoval meterníjský erb. Dům však tehdy nesloužil jako radnice, ale jako panské sídlo majitelů. Od roku 1836 až do poloviny 20. století sloužil dům jako radnice. Proto je tato památka známa pod názvy městské radnice i panský dům.



4



5



6

## KOSTEL NANEBEVZETÍ PANNY MARIE

Kostel Nanebevzetí Panny Marie (4) stojí na místě původního síředověkého kostela sv. Kunhuty. Od počátku mu byla svěřena důležitá úloha centra zdejší církevní správy a fungoval jako kostel farní. Obvod kynšperské fary byl dosti rozsáhlý a jeho správní význam z něj na čas vytvořil předmět intenzivních politických zájmů. Z mobilizace starého kostela byly v novém kostele použity pouze části, mezi nimiž vyniká plastika Madonny z konce 15. století. Dodnes je v jižní kostelní zdi zasazen kámen s letopočtem 1543, který byl původně umístěn na staré kostelní stavbě a zřejmě upomínal na její obnovu za šlikovské vlády. Fara z 1. poloviny 18. století vytváří malebný kontrast vzrosmé chrámové stavbě. Z bývalé fary zahrady se stal městský park. Vedle kostela stojí kaple Olivetské hory (5) a před farní budovou barokní socha Panny Marie Immaculaty (6) z roku 1713.



8



9


## DALŠÍ MĚSTSKÉ PAMÁTKY

Evangelický kostel Vykupitele (7) na severním okraji vnitřního města byl postaven v letech 1904 – 1905. Pokud se někdy do kostela dostanete, neuvidíte žádné píšťaly z kostelních varhan. Tento nástroj je zabudován tak, že prostě není vidět. Varhany původně sloužily divadlu ve Weimaru, kde byl v té době ředitelem Franz Liszt. Hrál tam na ně prý nejen samotný Liszt, ale i Johan Wolfgang Goethe.

Na náměstí Míru stojí sloup Nejsvětější trojice (8) z roku 1700, snad dílo Vířelma Felsnera z Chebu, který připomíná morové epidemie na konci 17. století. Původní sochy sv. Jana Nepomuckého a sv. Tadeáše po stranách sloupu byly zničeny. Na náměstí Míru najdete i kašnu se sochou sv. Floriána (9) z roku 1897. Sochou sv. Floriána chtěli naši předkové zajistit městu ochranu před požáry poté, co jeden velký postihl město roku 1706. Z městského opevnění je zachována městská brána (10) ze 16. století. Je součástí patrové budovy, ve které měl do roku 1949 ateliér malíř Fritze Lederer. Sousední budova sloužila kdysi jako židovská modlitebna. Židovský hřbitov (11) na příkrm severním svahu hradního vrchu na bývalém valu a ve dvou příkopech hradního opevnění byl zřejmě založen v době, kdy již hrad neplnil svou obrannou funkci. Hřbitov z více než stovkou unikátních náhrobků byl památkově chráněn již před 2. světovou válkou. Jako poslední na něm byl pohřben v roce 1949 F. Lederer.



10



12



13

Kulturní památkou je Kynšperský Betlém, který je možné si prohlédnout v předvánočním období v katolickém kostele. 70 unikátních figurek vyřezaných z dřeva a oděných do látkových šatů je dílem několika generací kynšperských řezbářů. Pracovalo se na něm od roku 1680 do roku 1955.

Město Kynšperk zaznamenalo největší nárůst výstavby od konce 18. století do poloviny 19. století. Již od 18. století byl Kynšperk proslulý uměleckou truhlářskou výrobou a výrobou hraček. V roce 1873 zde byla založena odborná truhlářská škola. V roce 1900 bylo rozhodnuto o výstavbě nové školní budovy, dnes tzv. stará škola (12). Škola byla vybudována v secesionistické slohu na volném prostanství východně od farního kostela a 15. listopadu 1902 se v ní začalo vyučovat. Později se stavební činnost ve městě soustředila převážně na přestavby. Až v 70. letech 20. století se počalo s budováním sídlišť a pokračovalo rozšiřování města. Na starém předměstí přetrvaly do dnešní doby už jen zbytky hrázdné zástavby (13).